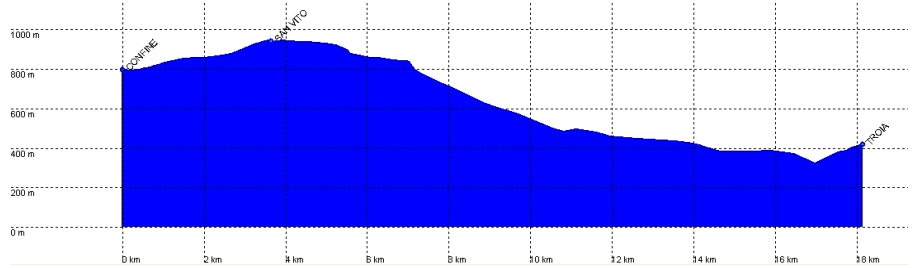


PRIMA TAPPA

Celle San Vito – Troia

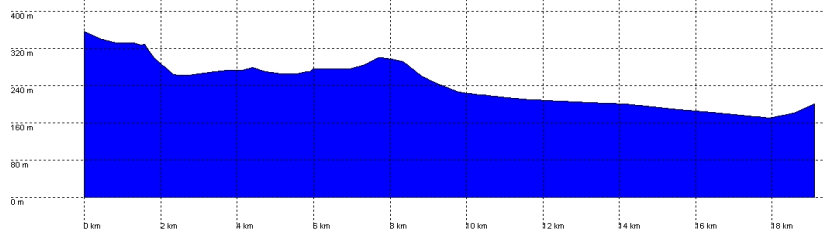
PARTENZA Celle di San Vito
ARRIVO Troia
DISTANZA 17
DISLIVELLO +265/-640
DIFFICOLTA' E
TEMPO 4,30
FONDO STRADALE asfalto



SECONDA TAPPA

Troia – Lucera

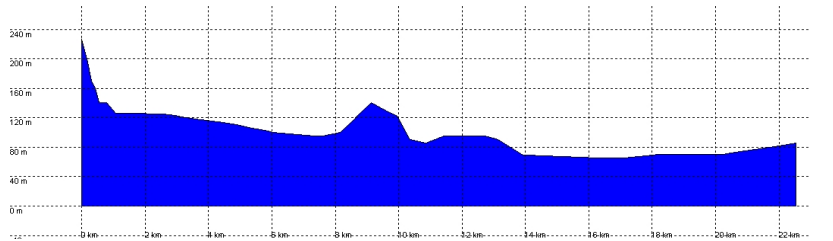
PARTENZA Troia
ARRIVO Lucera
DISTANZA 20
DISLIVELLO +86/-237
DIFFICOLTA' E
TEMPO 5
FONDO STRADALE 95% sterrato



TERZA TAPPA

Lucera – San Severo

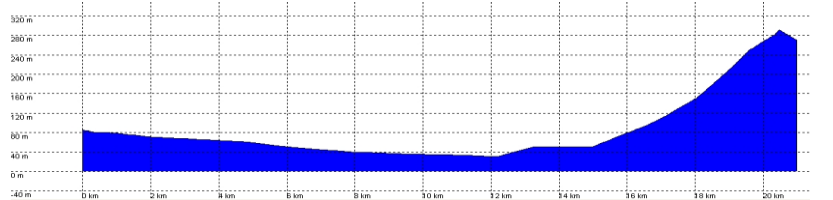
PARTENZA Lucera
ARRIVO San Severo
DISTANZA 20
DISLIVELLO +75/-216
DIFFICOLTA' E
TEMPO 5
FONDO STRADALE 80% sterrato



QUARTA TAPPA

San Severo - Stignano

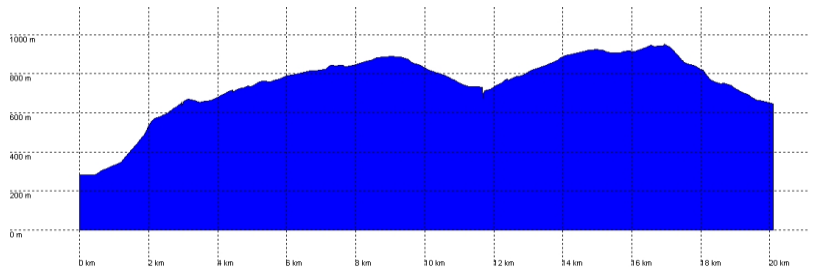
PARTENZA San Severo
ARRIVO Santuario di Stignano
DISTANZA 21
DISLIVELLO +260/-75
DIFFICOLTA' E
TEMPO 5
FONDO STRADALE 70% sterrato



QUINTA TAPPA

Stignano – San Giovanni Rotondo

PARTENZA Stignano
ARRIVO San Giovanni Rotondo
DISTANZA 24
DISLIVELLO +995/-630
DIFFICOLTA' EE
TEMPO 7
FONDO STRADALE 95% sterrato



SESTA TAPPA

San Giovanni R. – Monte Sant'Angelo

PARTENZA San Giovanni Rotondo
ARRIVO Monte Sant'Angelo
DISTANZA 24
DISLIVELLO +590/-340
DIFFICOLTA' EE
TEMPO 7
FONDO STRADALE 75% sterrato

